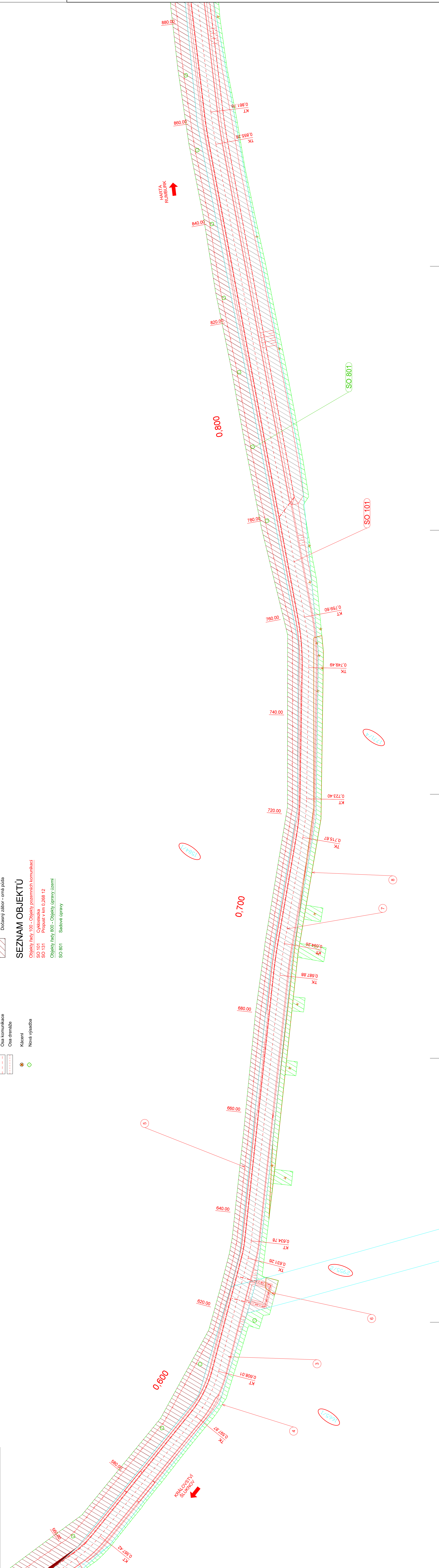


- LEGENDA**
- 1584/1
- KN - parcelní číslo
 - KN - hranice parcel
 - KN - vnitřní kresba parcel
 - KN - budoucí naplnění hranic
 - Zaměření polohopisu a výškopisu
 - Okružní hranice
 - Navrhované hranice
 - Osa komunikace
 - Osa drenáže
 - Kácení
 - Nová výsadba
- xy
- Průřezná řada pozemků, die přílohy C.2.2 Zábory elaborát
 - Trvalý zábor - trvalý travní porost
 - Trvalý zábor - orná půda
 - Dobýtný zábor - osázení plochy
 - Dobýtný zábor - trvalý travní porost
 - Dobýtný zábor - orná půda

SEZNAM OBJEKTŮ



- Objekty řady 100 - Objekty pozemních komunikací
- SO 101 - Cyklostezka
- SO 101 - Propast v km 0,268 12
- Objekty řady 800 - Objekty úpravy území
- SO 801 - Sadové úpravy



SOUŘADNICOVÝ SYSTÉM S-JTSK
VÝŠKOVÝ SYSTÉM BpV

INVESTOR

MĚSTO ŠLUKNOV
nám. Míru 1, 487 77 Sluknov

STAVBA	SAWI CONSULTING s.r.o.				
					
PD - NOVÁ TRASA CYKLOSTEZKY ŠLUKNOV-RUMBURK V LOKALITĚ HARTA					
VYPRACOVALA	ZODPOVĚDNÝ PROJEKTANT	TECHNICKÁ KONTROLA	INVESTOR	MĚSTO ŠLUKNOV	
ING. HELENA HLUBČKOVÁ	ING. JIŘÍ HEINCH	JAROSLAV ZAVADIL DSc.	ZAKÁZKOVÉ ČÍSLO	2023-004	
		<i>Zavadil</i>	DATUM	07/2023	
			STUPĚN	DUSP/PDPS	
			MĚŘITKO	1:500	
PŘÍLOHA			ČÁST DOKUM. C. PŘÍLOHY		
KATASTRÁLNÍ SITUACE - část 3			C.2.3		